

Parcours d'interprétation
2,5 km / 2h

P Parking voiture

Voie Verte

P Parking vélo

Accès au site : **parking voiture de la Gaze (Le Ménil-Broût)**
et **parking vélo de la Voie Verte (Les Ventes-de-Bourse)**

Conseil départemental de l'Orne

BUREAU DES ESPACES NATURELS SENSIBLES

27, boulevard de Strasbourg
CS 30528 - 61017 Alençon cedex
Tél. 02 33 81 61 53


Office national des forêts
36 rue Saint-Blaise, 61000 Alençon
Tél. 02 33 82 55 00

Si vous ne souhaitez pas garder ce dépliant, merci de le redonner dans les lieux d'accueil du site.



Espace naturel sensible La forêt de Bourse

> Les Ventes-de-Bourse et le Ménil-Broût



Conception : API du Conseil départemental de l'Orne - Illustrations : C. Motz, C. Felloni, YuSit - IMPRIM'VERT* - Février 2024



Bonjour et bienvenue

sur le site de la forêt de Bourse

Située dans le Parc naturel régional Normandie-Maine, cette forêt domaniale offre au promeneur une variété de milieux entre ciel, terre et eaux.

Suivez le parcours d'interprétation sur 2,5 km et découvrez de multiples univers riches d'histoires naturelles et humaines.

Avis aux curieux !

De nombreux panneaux agrémentent le parcours. N'hésitez pas à y jeter un oeil ! Vous y trouverez des informations surprenantes sur les habitants des lieux ...

Laissez-vous porter

Le parcours d'interprétation vous propose d'appréhender l'**écosystème forestier** à différentes échelles, du plus petit insecte se glissant à vos pieds aux grands habitants de la canopée.

De mares en méandres, découvrez la **biodiversité foisonnante de ces univers aquatiques** peuplés d'espèces rares et variées.


Lieu de vie aussi pour les hommes, de multiples traces de leur présence se dessinent au milieu des arbres de la forêt de Bourse : nécropole, abris de la Seconde Guerre mondiale... Le sentier d'interprétation est aussi l'occasion de pénétrer dans l'**histoire des différents métiers de la forêt**.





Pour aller plus loin...

La forêt de Bourse est traversée par une voie verte reprenant le tracé de l'ancienne ligne de chemin de fer Alençon/Condé-sur-Huisne. Elle vous permet de prolonger votre balade à pied ou à vélo.




 Parcours d'interprétation
2,5 km / 2h

 Parking voiture

 Point d'intérêt

 Voie Verte

 Parking vélo

Si vous avez des fourmis dans les jambes et une frénétique envie d'escapade longue distance, sachez que ce tronçon de voie verte fait partie de la **Véloscénie** qui propose un itinéraire de 450 km de Paris au Mont-Saint-Michel. Elancez-vous aux commandes de votre petite reine pour découvrir l'Histoire de France et contempler de multiples paysages !

