



## RNR et Forêt d'Exception® du VAL SUZON

**Comité Consultatif de Gestion du 29 mars  
14h00 – 16h30 – Salle des fêtes de Messigny-et-Vantoux**

### Participants

36 personnes étaient présentes au comité de gestion.  
La liste des invités et participants est jointe en annexe au présent compte-rendu.

### Compte-rendu

**Les éléments présentés au comité de gestion sont joints en annexe.**

#### Introduction

**Catherine Louis et Stéphane Woynaroski** introduisent la séance et remercient la commune de Messigny-et-Vantoux pour son accueil. **Françoise Gay**, maire de Messigny les remercie.

Après un rapide tour de table, **Régis Michon** rappelle la date du dernier comité de gestion soit le 9 novembre 2021. Il rappelle les avis favorables donnés, lors de ce dernier comité, à l'aménagement forestier de la FD de Val Suzon et au projet de requalification du site de Jouvence.

⇒ Voir présentation en annexe (Diapositive n° 2).

Suit ensuite la présentation de l'ordre du jour du comité par **Marlène Tréca**.

⇒ Voir présentation en annexe (Diapositive n° 3).

Ordre du jour :

- ✓ Présentation du programme 2022.  
Dont :  
Requalification du site de Jouvence  
Renouvellement du label Forêt d'Exception.
- ✓ Questions diverses.

**La suite du document reprend pour chaque diapositive l'essentiel des éléments oraux accompagnant la présentation et les interventions quand il y en a eu.**

## Présentation du programme 2022

**Les actions principales ont été présentées. La liste exhaustive des opérations de l'année est donnée en annexe. On se reportera aux fiches opérations du plan de gestion 2020 – 2029 pour plus de détail.**

✓ **Enjeu « Complexe pelouses – ourlets – fruticées – chênaies pubescentes »**

(Voir présentation en annexe - diapositives n° 4 - 5).

Les partenaires interviennent à successivement sur leurs travaux.

- **Intervention de Johanna Stefani (ONF)**

Projet de suivi phyto dynamique des pelouses.

Problématique : évaluation de l'état de conservation des pelouses sèches de la RNR-FE.

La méthode va s'appuyer sur le cadre méthodologique global proposé par la MNHN « Evaluer l'état de conservation des habitats agro pastoraux d'intérêt communautaire ».

Un premier travail de délimitation des entités sur SIG a été réalisé pour l'élaboration des notices de gestion des entités. Une phase d'étude bibliographique est en cours. Il existe en effet de nombreuses adaptations de la méthode MNHN aux contextes locaux. Une adaptation de la méthode est à définir pour prendre en compte les spécificités du site : mosaïque d'habitats avec des petites surfaces de pelouses disséminées. Les choix devront être justifiés et la méthode robuste et reproductible.

Une fois le protocole défini, une phase de terrain sera réalisée pour aboutir à un état initial de l'état de conservation des pelouses cette année.

- **Intervention de Marlène Tréca (ONF)**

Elaboration de notices de gestion pour chaque entité de l'éco-complexe

Ce travail réalisé sur 2 années (2020 et 2021) est en cours de finalisation. Les entités formant le complexe « pelouses – ourlets – fruticées – chênaies pubescentes » constituent un des plus forts enjeux de conservation de la RNR-FE. Elles sont constituées d'une mosaïque d'habitats naturels liés à des conditions écologiques chaudes, sèches, ensoleillées souvent en bordure des plateaux. Ce sont des milieux disséminés et multiples. Ils ont été regroupés en entités géographiques lors du renouvellement du PG. Les notices de gestion définissent pour chaque entité un état des lieux, une hiérarchisation des enjeux locaux afin d'optimiser les mesures de gestion, mais aussi d'affiner le choix d'indicateurs pertinents. Cet état des lieux permettra également de délimiter plus clairement au sein de ces entités les surfaces relevant des milieux rocheux (éboulis, falaises...), et celles qui relèvent des pelouses méso- et xérophiles.

Au départ 61 entités avaient été identifiées, dans le cadre de l'élaboration des notices de gestion, 38 ont finalement été retenues (certains milieux rocheux ont été exclus).

Débroussaillage mécanique

Travail d'entretien réalisé si nécessaire selon notices de gestion finalisées.

Ecopâturage

Il n'y a actuellement plus de partenaire pour réaliser de l'écopâturage. Frédéric Marcouyoux a abandonné en 2021. Eloi Monny qui intervenait sur le site de la Chouerre arrête progressivement son activité et n'interviendra plus dans la RNR-FE.

- **Intervention d'Olivier Bardet (CBNBP)**

Suivi des espèces remarquables

Le suivi de la Grande orobanche est prévu en 2022 (suivi tous les 5 ans). On en trouve peu en Bourgogne. La plus grande station est dans la RNR-FE. Sa population est très fluctuante.

Un inventaire de la population régionale est en cours. Il s'agit d'une plante parasite, sans chlorophylle. Sa plante hôte est la Centaurée scabieuse (très commune).

*L'Atlas des espèces Tome Flore de la RNR-FE est distribué pour consultation dans l'assemblée.*

✓ **Enjeu « Milieux rocheux »**

*(Voir présentation en annexe - diapositives n° 6 - 7).*

Les partenaires interviennent successivement sur leurs travaux.

- **Intervention d'Olivier Bardet (CBNBP)**

Suivi de la Doradille des sources (*Asplenium fontanum*) et de la Lunetière lisse (*Biscutella laevigata* subsp. *varia*)

La Doradille ou asplénium des fontaines est une petite fougère poussant en bas des falaises orientées au nord. Seulement 3 sites connus en Bourgogne où elle se trouve en limite nord-ouest de son aire de répartition.

La Biscutelle est une plante de la famille des Brassicacées. Elle se développe dans les éboulis, les falaises. Une seule station dans la RNR-FE.

Suivi réalisé tous les 5 ans pour les 2 espèces.

Inventaire et localisation des éboulis

Les éboulis restent mal connus dans la RNR-FE (délimitation fine et caractérisation). Un travail d'inventaire sera réalisé sur 2 ans. Méthodologie : élaboration d'un modèle de prédiction à partir de photos satellites par un spécialiste en télédétection de l'ONF, validation du modèle en 2022 par des visites de terrain.

- **Intervention de Lucie Robert (LPO)**

Suivi des espèces remarquables

Des échecs de nidification pour le Faucon pèlerin ont été constatés en 2020 et 2021. Cette année, un suivi plus fin de l'espèce en période de reproduction sera réalisé pour pouvoir déterminer les raisons des échecs.

**Philippe Loison** (OFB) interroge sur le lien entre la présence du Grand-duc et ces échecs.

**Lucie Robert** confirme que cela peut être une cause. En cas d'échec, les nids seront visités pour recherche d'indices. A noter que le dérangement peut aussi être une cause d'échec. Tout récemment, un photographe a été vu en train de déranger la femelle sur le site du Combet Georges.

- **Intervention de Marlène Tréca (ONF)**

Tournées de surveillance, maraudage

Les agents de l'UT interviennent également en surveillance pour les sites de nidification du Faucon.

✓ **Enjeu « Forêts de versants et de combes »**

*(Voir présentation en annexe - diapositives n° 8 – 9 - 10).*

Les partenaires interviennent successivement sur leurs travaux.

- **Intervention de Monique Prost (SED)**

Etat des lieux et suivi du Damier du Frêne

Monique Prost rappelle que ce travail s'inscrit dans la suite au travail initial réalisé en 2021 : recherche de sites potentiels, synthèse des données existantes. En 2022, il s'agit de réaliser un suivi des sites avec présence du damier.

- **Intervention de Marlène Tréca (ONF)**

### Actualisation et précision de la cartographie des habitats

Ce travail sera réalisé par Charles-Etienne Bernard (Excusé).

Lors du renouvellement du plan de gestion, le gestionnaire s'est rendu compte que même si Les habitats leur répartition sont globalement bien connus sur la RNR-FE, il y a des imprécisions importantes. Ces « erreurs » proviennent, entre autres, de la multiplicité des sources avec des niveaux de précisions et des typologies assez hétérogènes.

En particulier pour les habitats forestiers, les imprécisions concernent la taille et la forme des polygones, les limites entre les différents habitats, et la caractérisation des groupements.

Ces imprécisions ne remettent pas en question la définition des enjeux du site mais peuvent être gênantes dans la gestion (Exemple des placettes PSDRF mal positionnées).

### Mise en place de la méthode Syrph the Net

Marlène Tréca explique les principes de la méthode Syrph the Net.

La démarche a plusieurs objectifs : évaluer l'état de conservation d'un « macro »-habitat en complément du PSDRF (Protocole de Suivi Dendrométrique des Réserves Forestières), améliorer les connaissances sur les syrphes et autres familles d'insectes.

La méthode repose sur les connaissances de l'écologie des larves de syrphes et leurs caractères indicateurs sur la présence de certains microhabitats. La présence des larves est identifiée par la capture des adultes qui se dispersent à faible distance des habitats des larves (moins de 500m). De plus, elles caractérisent la plupart des habitats naturels d'un écosystème (excepté les habitats aquatiques des lacs et rivières, les falaises et les grottes). Plus de 95% des habitats, des microhabitats et des traits de vie des espèces de syrphes sont d'ailleurs déjà connus en France. En résumé, les larves de syrphes sont spécifiques à leur habitat et sont sensibles aux altérations qu'il peut subir, ce qui font d'elles de bons bioindicateurs.

SCHEMA 1 : la liste des espèces attendues est obtenue par la mise en correspondance de la description des habitats de la réserve avec une liste régionale

SCHEMA 2 :

La liste des espèces observées est quant à elle obtenue par piégeage à l'aide de tentes Malaise, durant 3 années consécutives.

La comparaison des espèces prédites et des espèces réellement observées permet de renseigner trois descripteurs :

Les **espèces au rendez-vous** sont les espèces que l'on s'attend à observer sur le site et qui sont réellement observés/capturés. C'est l'information principale, qui donne une note (par classe de %) de **l'intégrité écologique** de chaque habitat.

Les **espèces inattendues** sont les espèces dont on n'a pas prédit l'observation sur le site et qui pourtant sont présentes. Elles renseignent sur la qualité de la description des habitats (par exemple : la qualité de la prédiction des espèces par rapport aux habitats).

Les **espèces manquantes** sont les espèces qui ne sont pas capturés sur le site et qui pourtant étaient prédites sur la liste locale. Ce descripteur traduit les dysfonctionnements dans l'habitat et qui permettent de regarder les points communs entre les espèces manquantes afin d'identifier le processus d'altération ou le facteur limitant du milieu.

Pour les forêts , 2 tentes sur 6 emplacements pendant 3 ans (2022 à 2024).

Pour les pelouses (connaissance), 2 tentes sur 6 emplacements pendant 3 ans (2025 à 2027).

Précaution : pose d'un filet à mailles 1 cm x 1 cm pour prévenir la collecte de papillons.

Etant donné que d'autres familles d'insectes sont également capturées, on cherchera à les valoriser autant que possible (identification par des spécialistes).

A noter que la SED réalise en complément une synthèse des données Syrphidae existantes sur le site.

- **Questions / Remarques**

Les personnes interrogent sur la taille des tentes et les risques de vandalisme.

**Réponse** : les tentes sont de taille modeste. Elles seront positionnées autant que possible dans des sites peu fréquentés et avec un panneau explicatif.

- ✓ **Enjeu « Sources et milieux humides tufeux »**

(Voir présentation en annexe - diapositives n° 11 - 12).

- **Intervention de Marlène Tréca (ONF)**

Etat des lieux des milieux humides tufeux

Deuxième année d'état des lieux et d'inventaire des milieux humides tufeux réalisé par Charles-Etienne Bernard. Premier passage réalisé en 2020 par Olivier Bardet.

- ✓ **Enjeu « Paysage et patrimoine culturel »**

(Voir présentation en annexe - diapositives n° 14 – 15 – 16).

Les partenaires interviennent successivement sur leurs travaux.

- **Intervention de Marlène Tréca (ONF)**

Traitement paysager des lisières dotées d'un caractère artificiel et/ou monotone

Réalisation de chantiers d'ouverture de connexions visuelles

Travaux de résorption des sources de pollution visuelle et/ou sonore

Intégration des enjeux paysagers dans les chantiers

**Marlène Tréca** rappelle que ces opérations consistent à mettre en application les préconisations résultantes de l'étude réalisée par Mirham Blin. Actions cette année : suppression de mobiliers vétustes, travaux paysagers ponctuels sur les sentiers balisés ou RD7.

- **Intervention de Patrick Schwartz (ONF)**

Fontaine de la Trouvée (Etude, autorisations):

Sites historiques (cf. dernier CCG) : Réalisation

**Patrick Schwartz** explique le projet de travaux concernant la Fontaine de la Trouvée (à proximité d'Etaules). Un sentier balisé passe sur la digue (GR7). Il s'agit de restaurer le bassin (cf. travaux de la mare des Chênaux). En 2022, volet étude de définition du projet et dossiers réglementaires. **Marlène Tréca** précise qu'une visite avec un malacologue (Jean Beguinot) avait été effectué sur ce site, en préalable aux travaux de la mare des Chênaux. Aucun enjeu particulier n'avait été identifié.

**Patrick Schwartz** rappelle les travaux prévus cette année sur 3 sites archéologiques. Ce point avait déjà été présenté en comité de gestion en 2021.

**Monique Prost** rappelle la vigilance à avoir par rapport à la présence du Damier. **Patrick Schwartz** précise qu'il n'y aura pas de passage d'engin lourd et que les travaux seront réalisés (en 2023) à l'automne. **Régis Desbrosses** rappelle la nécessité d'informer le public pendant les travaux. **Patrick Schwartz** mentionne le panneau mis en place pour les travaux de la mare des Chênaux ; Panneau qu'il conviendrait d'enlever maintenant.

- ✓ **« Appropriation et intégration dans le territoire »**

(Voir présentation en annexe - diapositives n° 18 à 25).

Les partenaires interviennent successivement sur leurs travaux.

- **Intervention de Camille Marcq (ONF)**

Mise en œuvre du plan de communication

Organisation d'animations pour le grand public

**Camille Marcq** donne les grandes lignes du plan de communication 2022 avec les objectifs.

AXE I : Développer la notoriété et l' image du site du Val Suzon à toutes les échelles et dans ses différentes dimensions (Forêt d'Exception, Réserve naturelle Régionale).

Objectif 1 : Faire connaître les principes de gestion exemplaire du site du Val Suzon  
Communication sur la gestion durable (communiqués de presse, animations, groupe Facebook Val Suzon 823 membres), sur l'adaptation des forêts au changement climatique, aménagement avec 1000 ha laissés en libre évolution, etc.  
A noter : renouvellement du label en novembre 2022

Objectif 2 : développer / renforcer les partenariats avec les parties prenantes du site (Région, Métropole, Communes)

Relais des animations auprès des partenaires et organisation d'évènements grand public en lien avec les enjeux du site : JIF (> 70 personnes samedi), Fête de la Nature (19 au 23 mai)

AXE II : Sensibiliser aux enjeux de préservation de la biodiversité du site du Val Suzon :  
Création d'un doc synthétique présentant le plan de gestion de la réserve, plaquette infos pratiques sur le site, animations pédagogiques, animations grand public.

Différentes cibles : Usagers (familles, seniors, scolaires...), partenaires (Ecoles, offices du tourisme, associations, Conseil régional, Conseil départemental, ...), médias, référents internes ONF.

**Sylvain Tortochot** intervient pour mentionner la nécessité de communiquer pendant la période de chasse. Marlène Tréca répond qu'il est prévu d'installer cette année des panneaux avec vitrine qui permettront un affichage contextualisé. De plus, on peut aussi prévoir des actions de communication au moment de l'ouverture de la chasse en associant clubs de randonneurs (CAF, CDRP21), cyclo touristes (CDCT21). **Sylvain Tortochot** mentionne ensuite le développement de la pratique du VTT avec assistance électrique comme une pratique anarchique. **Stéphane Woynaroski** relève que le partage de l'espace entre les différents usagers est un sujet sensible. **Jacques Rouget** mentionne que les pratiquants de VTT AE sont souvent des « techniques » qui vont plus loin dans leur pratique grâce à l'assistance électrique et passent donc n'importe où.

**Patrick Schwirtz** rappelle qu'en forêt publique les vélos sont tolérés sur les chemins et les lignes de parcelles. Il souligne que les VTTistes expérimentés recherchent une pratique sur single. **Régis Desbrosses** relève que les pratiques vélo sont en augmentation notamment en raison des conditions hivernales plus favorables.

#### **Précision Marlène Tréca post réunion :**

*Acte de classement de la Réserve Article 3.4 : « la circulation et le stationnement des personnes à pied, à vélo ou par tout autre moyen non motorisé s'exerce conformément au plan de circulation des personnes ». Ce plan de circulation est défini dans le schéma d'accueil du public.*

*Dans le schéma d'accueil / Plan de circulation, il est mentionné : « Les VTT et cavaliers peuvent circuler sur l'ensemble des voies sauf interdiction matérialisée. Ils ne peuvent pas circuler à l'intérieur des peuplements. (...) Pour la Réserve, les chemins seront systématiquement interdits aux véhicules à moteur sauf ayants droits. Pour des raisons de sécurité ou de préservation de certains milieux fragiles, il pourra y avoir des interdictions ponctuelles permanentes ou temporaires vis-à-vis des cavaliers, VTT et parfois même piétons. »*

**Stéphane Woynaroski** propose une réflexion sur une action de communication associant les chasseurs, les clubs d'usagers (vélo, randonnée).

**Fabrice Tattu** rapporte les « problèmes » récurrents de circulation de motos. Il mentionne que 2 procès-verbaux ont été dressés en 2021 dont un a donné lieu au paiement de 500 € (transaction pénale). L'autre est en cours de traitement.

**Jean-Marie Combette** souligne l'intérêt de communiquer sur ce type de verbalisation.

**Philippe Loison** explique que les pratiquants à moto n'hésitent pas à forcer les barrages. L'OFB réalise des opérations inter services avec l'ONF. Il note que ce qui fonctionne bien c'est la transaction pénale : permet de donner suite rapidement à une verbalisation.

**Camille Marcq** revient à la présentation du programme prévisionnel des animations grand public.

26/03 : Sortie reconnaissance chants d'oiseaux avec Paul Brossault (JIF).

26/03 : Rallye de la biodiversité.

23/04: Sortie reconnaissance chants d'oiseaux avec Paul Brossault.

27/04 : L'école des « traces de vie » et de leurs significations (Bernadette Durand).

21/05 : Fête de la nature (sentier Explorama avec Patrick Schwirtz).

21/05 : Balade contée sur la forêt et ses habitants la nuit (Bernadette Durand).

10/06 : Engoulevants (soirée) avec Paul Brossault.

25/06 : Sylvothérapie.

27/06 : Cinécylo.

10/09 : Sylvothérapie.

17/09 : Journées du patrimoine.

Octobre : Sortie découverte de la forêt - thématique : les fruits forestiers.

Novembre : Découverte de la forêt : à affiner.

Un appel à autres idées est lancé. **Jean-Marie Combette** suggère une animation autour des sentiers du site. Une sortie champignons pourrait aussi être proposée par les mycologues.

- **Intervention de Marlène Tréca (ONF)**

Organisation d'animations pour les scolaires

**Marlène Tréca** rappelle la création depuis septembre 2021 la création d'une aire terrestre éducative avec l'école élémentaire de Messigny-et-Vantoux. C'est un projet multi partenarial associant Natura 2000, la charte forestière de territoire et la RNR-FE.

**Marlène Tréca** explique la démarche et explique que la commune et l'école viennent de signer la convention de mise à disposition du terrain de l'aire terrestre éducative. L'animatrice référente est Bernadette Durand.

Un cycle d'animations est également en cours avec l'école maternelle d'Ahuy pour tous les niveaux. Une vidéo réalisée par Tom Péchoux illustre ces propos.

- **Intervention de Patrick Schwirtz (ONF)**

Etude et mise en place d'une signalisation routière indiquant la RNR-FE et les points d'accueil

**Patrick Schwirtz** donne l'avancement du projet de signalétique routière présenté lors du dernier comité. Les panneaux sont commandés. La pose devrait être réalisée par le CD21. Patrick Schwirtz mentionne la tenue d'une réunion à l'initiative de Catherine Louis avec le Conseil Départemental. À la suite de cette réunion, le Conseil Départemental va étudier la mise en place de zones de ralentissements sur la RD7 et la possibilité d'avoir des panneaux RNR Val Suzon avec la charte département (Climats de Bourgogne).

- **Intervention de Marlène Tréca (ONF)**

Enquête qualitative de fréquentation

Une enquête qualitative de fréquentation est prévue en 2022. Sa réalisation est conditionnée au recrutement de 2 VSC dès mai 2022 pendant 6 mois.

Offre en ligne : n'hésitez pas à diffuser ! <https://www.service-civique.gouv.fr/trouver-mission/sensibiliser-le-public-a-la-preservation-de-la-foret-dexception-du-val-suzon-2-622f0412a009667dda2bca67>

#### Agrandissement du parc d'écocompteurs

L'installation d'un écocompteur est prévu cette année (Chatelet d'Etaules pour suivre la fréquentation en lien avec l'APPB Faucon pèlerin).

- **Intervention de Patrick Schwitz (ONF)**

#### Présentation du projet de requalification du site de Jouvence

**Patrick Schwitz** présente le projet de requalification du site de Jouvence. Ce projet a été validé en comité de gestion de novembre 2021. En 2022, il est prévu le passage en commission des sites pour la totalité du dossier (+ autres volets réglementaires) et la réalisation d'une partie des travaux. Marlène Tréca explique que les visuels seront choisis selon l'avis de l'inspecteur des sites. La réunion de terrain est prévue le 6 avril.

**Jean Barnay** mentionne la nécessité de reprendre le panneau des sentiers installé sur les bâtiments du captage du Rosoir. **Françoise Gay** attire l'attention sur les contraintes liées à la loi sur l'eau et aux inondations au regard de l'expérience de la commune sur l'installation d'une nouvelle passerelle au-dessus du Suzon, à Messigny.

**Régis Desbrosses** rappelle la nécessité d'installer un dispositif de stationnement pour les vélos. Ce sera pris en compte.

**Stéphane Woynaroski** explique les montants financiers engagés cette année pour le projet. Soit un budget d'environ 123k€ financé pour 59 k€ ONF et 64 k€ Région dont 37500 € plan de relance. La dotation globale de la Région est de 177 k€ cette année.

**Maryline Barré** demande où en sont les démarches conventionnelles avec la ville de Dijon. Le gestionnaire reste en attente d'éléments de la part de la ville.

- ✓ « **Actualisation des connaissances naturalistes et scientifiques** »

(Voir présentation en annexe - diapositives n° 27 à 29).

Les partenaires présents interviennent successivement sur leurs travaux.

- **Intervention de Marion Champy (CD21) et Mathilde Poissenot (Pays - Natura 2000)**

#### Suivi des amphibiens

**Marion Champy** et **Mathilde Poissenot** rappellent la démarche en cours depuis 2020 avec l'objectif de pérenniser le dispositif de traverser des amphibiens mis en place depuis 2006 par le GNUB.

- **Intervention de Jean-Claude Verpeau (SMCO/SMI)**

#### Inventaire des champignons, champignons lichénicoles et des lichens

Les inventaires ont abouti au recensement de plus de 1000 espèces. Poursuite cette année .

- **Intervention de Monique Prost (SED)**

#### Poursuite des inventaires de l'entomofaune et développement des connaissances sur les araignées

Voir Damier également.

- **Intervention de Paul Brossault**

#### Recherche et pointage des aires et observation à vue des rapaces diurnes

**Paul Brossault** explique que l'objectif de l'opération est de suivre les aires de rapaces sur le site. Ce travail se fera à l'occasion des divers travaux en cours dans la Réserve. Il propose



que les chasseurs soient également impliqués dans la démarche. Les adjudicataires présents sont partants pour participer.

- **Intervention de Marlène Tréca (ONF)**

Recherche des espèces anciennement citées sur la RNR-FE (Flore)

Ce travail sera réalisé par Charles-Etienne Bernard. Il s'agit dans un premier temps de faire un travail bibliographique afin de lister les espèces concernées, leurs localisations et dates d'observations. Dans les années suivantes, un travail de terrain sera ensuite réalisé selon sa pertinence (donnée encore assez récente, présence toujours vraisemblable...) pour vérifier et tenter de retrouver les espèces concernées.

Connaissance des mammifères et micromammifères

Fin d'année 2020, un piège photo a été mise en place par la SHNA avec Natura 2000 à proximité d'un crottier à genette. La genette n'a pas été vue. En revanche, fin juin 2021, un lynx a été photographié à plusieurs reprises 4 jours d'affilé.

Fin d'année 2021, un dispositif de suivi par pièges photographiques a été mis en place sous le pilotage OFB (Delphine Chenesseau, correspondante régionale Loup – Lynx). Partenaires associés : OFB (Pilotage Delphine Chenesseau, Milo Ziadé), SHNA, ONF (RNR et hors RNR), Privé (Ferry).

Secteurs d'étude : vallée de l'Ouche (vers Lantenay), Vallée du Suzon, territoire entre la vallée du Suzon et le parc national.

Dispositif:

- 2 pièges photo SHNA secteur de Lantenay en lien avec l'ONF local.

- 8 pièges vallée du Suzon (y compris hors RNR).

- Pièges au nord du Val Suzon pour « faire le lien » avec le Chatillonnais : OFB.

- 2 pièges chez M. et Mme Ferry.

- Natura 2000 : 2 pièges combe Chaignay en forêt domaniale d'Is-sur-Tille à Vernot pour le suivi chiro. Ils peuvent photographier des animaux au sol.

Autorisations pour la pose des pièges photos : un courrier de demande d'autorisations a été envoyé par l'OFB (via la DDT) auprès des propriétaires.

Par ailleurs, Marie Ferry a organisé 3 soirées d'écoute pendant la période de rut du Lynx. Il n'y a pas eu de contact.

**Philippe Loison** précise qu'il y a officiellement 2 individus présents en Côte d'Or : 1 vers Plombières – Suzon et 1 dans le secteur Combe Lavaux – Côte – Arrière-côte.

- ✓ **« Renouvellement du label Forêt d'Exception »**

(Voir présentation en annexe - diapositives n° 30 à 32).

- **Intervention de Marlène Tréca (ONF)**

Marlène Tréca donne l'état d'avancement du renouvellement du label avec la possibilité d'extension aux forêts communales. Jacques Girard mentionne que la commune de Darois va avoir prochainement une réunion du conseil municipal Le sujet y sera abordé.

- ✓ **« Budget 2022 »**

(Voir présentation en annexe - diapositive n° 33).

## Questions diverses

**Voir présentation en annexe - diapositive n° 34.**

**Régis Desbrosses** mentionne qu'il a réalisé des comptages Pouillot de Bonelli dans le Val Suzon. Il cite les comptages réalisés en 2015 dans la Réserve et explique qu'un article va paraître dans Bourgogne Nature

sur son travail. **Marlène Tréca** rappelle que 12 transects Pouillot de Bonelli ont été réalisés par la LPO (terrain avec participation réseau avifaune ONF) en 2017 et 2018.

**Le prochain comité aura lieu en octobre.**

**Merci à tous les participants pour leur écoute et leurs interventions.**

**ANNEXES****Liste des personnes invitées et participantes**

Par ordre alphabétique :

<b>Nom</b>	<b>Prénom</b>	<b>Organisme</b>	<b>Fonction</b>	<b>Présent / Absent / Excusé</b>
BARDET	Olivier	CBNBP	Responsable de la Délégation Bourgogne	Présent(e)
BARNAY	Jean	CAF	Responsable activité sentiers CAF Dijon	Présent(e)
BARRE	Maryline	Ville de Dijon - Biodiversité	Adjointe direction Muséum	Présent(e)
BONDOUX	Marinette	CAF	-	Présent(e)
BOUZEGAOU	Monique	Commune d'Etaules	Adjointe	Présent(e)
BROSSAULT	Paul	-	Ornithologue	Présent(e)
CHAMPY	Marion	Conseil départemental 21	Chargée de mission Espaces Naturels Sensibles	Présent(e)
COMBETTE	Peter Jean-Marie	CAF	Intervenant CAF	Présent(e)
COURTOIS	Olivier	Commune d'Etaules	Conseiller municipal	Présent(e)
DARNON	Léo	ONF	Responsable UT	Présent(e)
DESBROSSES	Régis	-	Naturaliste	Présent(e)
GAY	Françoise	Commune de Messigny-Et-Vantoux	Maire	Présent(e)
GIRARD	Jacques	Commune de Darois	Premier adjoint	Présent(e)
GUEDENEY	Baptiste	ONF	Apprenti	Présent(e)
HABERT	Fabrice	ONF	Agent Patrimonial	Présent(e)
JULIEN	Marine			Présent(e)
LIEGEOIS	Mathieu	ONF	Agent Patrimonial	Présent(e)
LOISON	Philippe	OFB	Chef de Service	Présent(e)
LOUIS	Catherine	Commune de Val Suzon	Maire de Val-Suzon, Présidente communauté de communes de Forêts, Seine et Suzon, Conseillère départementale du canton d'Is sur Tille.	Présent(e)
MARCQ	Camille	ONF	Responsable communication Bourgogne-Franche-Comté	Présent(e)
MICHON	Régis	ONF	Directeur d'Agence	Présent(e)
MUNAROLO	Catherine	CDRP 21	Vice-présidente	Présent(e)
PETEY	Armand	ONF	Adjoint environnement Agence Bourgogne Est	Présent(e)

<b>Nom</b>	<b>Prénom</b>	<b>Organisme</b>	<b>Fonction</b>	<b>Présent / Absent / Excusé</b>
POISSENOT	Mathilde	Pays Seine-et-Tilles en Bourgogne	Animatrice Natura 2000	Présent(e)
PROST	Monique	Société d'Entomologie Dijonnaise	Présidente	Présent(e)
PUISSANT	Stéphane	Muséum - Jardin des Sciences	Responsable du Département scientifique	Présent(e)
ROBERT	Lucie	LPO	Chargée d'études	Présent(e)
ROUGET	Jacques	Comité Départemental de cyclotourisme	Président	Présent(e)
SCHWIRTZ	Patrick	ONF	Chef de projet Loisirs Nature	Présent(e)
STEFANI	Johanna	ONF	Stagiaire	Présent(e)
TATTU	Fabrice	ONF	Agent Patrimonial	Présent(e)
TORTOCHOT	Sylvain	Chasse - FC Messigny "Haute Montagne"	Président	Présent(e)
TRÉCA	Marlène	ONF	Conservatrice	Présent(e)
UGUEN	Gwladys	Pays Seine-et-Tilles en Bourgogne	Animatrice Charte forestière de territoire	Présent(e)
VERPEAU	Jean-Claude	Société Mycologique de Côte d'Or	Le Président de la Société Mycologique de Côte d'Or	Présent(e)
WOYNAROSKI	Stéphane	Conseil régional BFC	Conseiller régional délégué à l'Agenda 21 et à la biodiversité - Co président du comité de gestion	Présent(e)
BACONNET	Mathieu	Conseil régional BFC	Chargé de mission RNR	Excusé(e)
BIRON	Jean-François	Enedis	Interlocuteur collectivités	Excusé(e)
DANEL	Didier	TDF	Responsable Immobilier et Infrastructures Bourgogne Franche Comté – Aube et Haute-Marne	Excusé(e)
DROUHIN	Nicolas	DREAL BFC	Inspecteur des sites	Excusé(e)
FERRY	Nicolas	-	Propriétaire privé	Excusé(e)
FROCHOT	Bernard	Bourgogne-Franche-Comté Nature	Président	Excusé(e)
GAMELON	Romain	CEN	Directeur	Excusé(e)
GARDIENNET	Alain	Société Mycologique Issoise	Le Président de la Société Mycologique Issoise	Excusé(e)
GODREAU	Vincent	CSRPN	Président	Excusé(e)

<b>Nom</b>	<b>Prénom</b>	<b>Organisme</b>	<b>Fonction</b>	<b>Présent / Absent / Excusé</b>
LANDOIS	Rémi	Université de Bourgogne	Thésard	Excusé(e)
LOVICHY	Marien	Commune de Dijon	Adjoint délégué à l'environnement	Excusé(e)
MAIGROT	Jean-Louis	Université de Bourgogne	Archéogéopraphe	Excusé(e)
PAUTRAT	Yves	DRAC	Service Régional d'Archéologie	Excusé(e)
SERVANT	Hugues	CRPF	Ingénieur	Excusé(e)
TISNE	Laurent	DDT 21	Chef du bureau Nature Sites et Énergies Renouvelables	Excusé(e)
ZAMPERETTI	Audrey	Enedis	Chargée de relations Collectivités	Excusé(e)
ABEL	Joseph	LPO	Directeur	Absent(e), représenté(e)
BARRE	Bertrand	ONF	Responsable environnement agence Bourgogne Est	Absent(e), représenté(e)
CHOPARD	Bruno	ONF	Responsable Service Forêt	Absent(e), représenté(e)
CUISENIER	Pierre	CAF	Président de la section dijonnaise du Club Alpin Français	Absent(e), représenté(e)
ESTIVALET	Jean-René	Commune d'Etaules	Maire	Absent(e), représenté(e)
JAILLY	Stéphane	FDC 21	Référent Petit Gibier et Formations	Absent(e), représenté(e)
JAOUEN	Maureen	CDRP 21	Chargée de développement	Absent(e), représenté(e)
MAYADE	Christian	LPO	Président	Absent(e), représenté(e)
MICHEL	Gilles	CDRP 21	Président	Absent(e), représenté(e)
MINARD	Pascal	Commune de Darois	Maire - Vice-Président de la communauté de communes Forêts, Seine et Suzon	Absent(e), représenté(e)
BARRE	Peggy	DDT 21	Chargée de projet biodiversité et prescriptions environnementales	Absent(e)
BECK	Corinne	-	Enseignant-chercheur en retraite	Absent(e)
BECK	Patrice	-	Enseignant-chercheur en retraite	Absent(e)
BOLLACHE	Loïc	Université de Bourgogne	Professeur	Absent(e)

<b>Nom</b>	<b>Prénom</b>	<b>Organisme</b>	<b>Fonction</b>	<b>Présent / Absent / Excusé</b>
BONNIN	Alain	Université de Bourgogne	Président de l'Université de Bourgogne	Absent(e)
BORDERELLE	Anne-Laure	AFB	Directrice régionale	Absent(e)
BREUILLY	Philippe	DREAL BFC	Chef du département Territoire, Sites et Paysages	Absent(e)
BUGEON	Jean-Michel	Commune de Messigny-Et-Vantoux	1er adjoint	Absent(e)
COUTURIER	Jean-Luc	-	Propriétaire privé	Absent(e)
DALANCON	Angélique	OT Forêts, Seine et Suzon	Chargée de Communication, Tourisme et Promotion	Absent(e)
DESSAY	Laurent	Grand Dijon	Directeur de projet Pôle Urbanisme	Absent(e)
D'HERBOMEZ	Denis	Syndicat des exploitants et scieurs de Côte d'Or	le Président du syndicat des exploitants et scieurs de Côte d'Or	Absent(e)
DUPATY	Christine	ARTBFC	Présidente	Absent(e)
ESTIVALET	Christian	Chasse - Lot FD n° 3	Président	Absent(e)
GARCIA	Jean-Pierre	Université de Bourgogne	Professeur et géologue	Absent(e)
GOURMAND	Patricia	Syndicat intercommunal d'assainissement urbain de la vallée du Suzon	Présidente	Absent(e)
LARGERON	Lisa	Syndicat du Bassin de l'Ouche	Animatrice du contrat de bassin	Absent(e)
MONNOT	Laurent	Suez	Responsable technique de la Région Est	Absent(e)
PAGNIEZ	Philippe	DREAL BFC	Chef adjoint du département Territoire, Sites et Paysages	Absent(e)
SIRUGUE	Daniel	Bourgogne-Franche-Comté Nature	Directeur	Absent(e)
SOULIER	Pierre	Chasse - Lot FD n° 2	Président	Absent(e)
THIVILLON	Sébastien	Chasse - Lot FD n° 1 "Les Compagnons Chasseurs du Grand Massif"	Président	Absent(e)
THOMAS	Jean-Noël	Conseil départemental 21	Directeur adjoint	Absent(e)
VALLADE	Jean	Société des Sciences	Président	Absent(e)

<b>Nom</b>	<b>Prénom</b>	<b>Organisme</b>	<b>Fonction</b>	<b>Présent / Absent / Excusé</b>
		Naturelles de Bourgogne		
VERY	Olivier	OFB	-	Absent(e)
VIART	Pascal	Syndicat du Bassin de l'Ouche	Chargé de mission SAGE et travaux	Absent(e)

### **Supports présentés lors du comité de gestion**

Voir à partir de la page suivante.



Réserve Naturelle Régionale  
DU VAL SUZON

# Comité Consultatif de Gestion 29 mars 2022

## Bienvenue !





# Dernier comité : 9 novembre

## RAPPEL DU DERNIER COMITE

- Réalisation / programmation
  - Réalisé année 2020
  - Etude paysagère : RF de Jouvence partie est et site de Jouvence. VALIDATION
  - Programme prévisionnel 2021
- Aménagement forestier de la forêt domaniale de Val Suzon. VALIDATION



# Ordre du jour

- Présentation du programme 2022.  
Dont :
  - Requalification du site de Jouvence
  - Renouvellement du label Forêt d'Exception.
- Questions diverses.



## Enjeu « Complexe pelouses – ourlets – fruticées – chênaies pubescentes »



# Programme 2022

Code Opération	Libellé Opération	Intervenant(s) / Commentaires
CS 1.3	Suivi phyto-dynamique des pelouses	Johanna STEFANI (ONF)
EI 1.11	Elaboration de notices de gestion pour chaque entité de l'éco-complexe	Charles-Etienne BERNARD (ONF)
IP 1.12	Débroussaillage mécanique	Marlène TRECA (ONF)
IP 1.13	Ecopâturage ?	
CS 1.6	Suivi de la Grande Orobanche	Olivier BARDET (CBNBP)



## Enjeu « Milieux rocheux »



# Programme 2022

Code Opération	Libellé Opération	Intervenant(s) / Commentaires
CS 2.2	Suivi de la Doradille des sources	Olivier BARDET (CBNBP)
CS 2.4	Suivi de la Lunetière lisse	
EI 2.6	Inventaire et localisation des éboulis	
CS 2.5	Suivi du Faucon pèlerin	Lucie ROBERT (LPO)
SP 2.10	Tournées de surveillance, maraudage	UT ONF



## Enjeu « Forêts de versants et de combes »



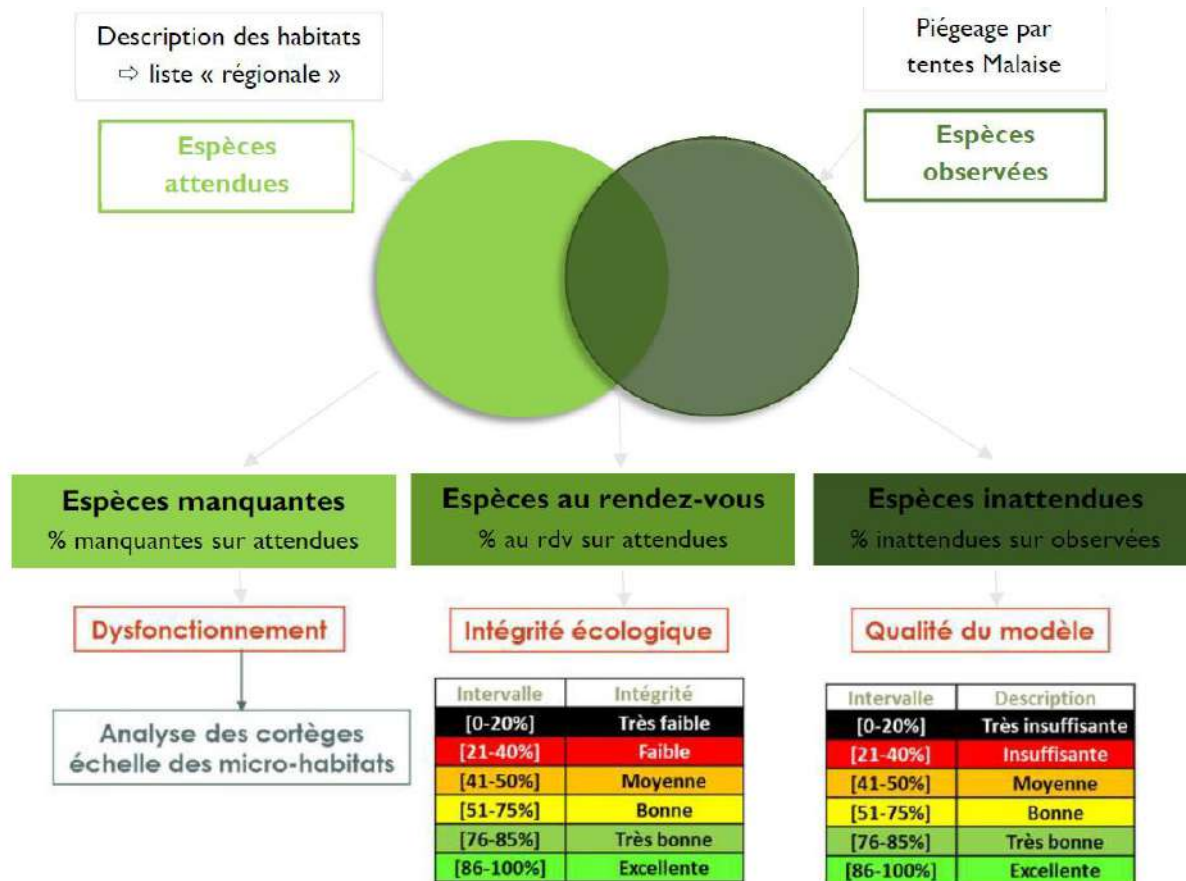
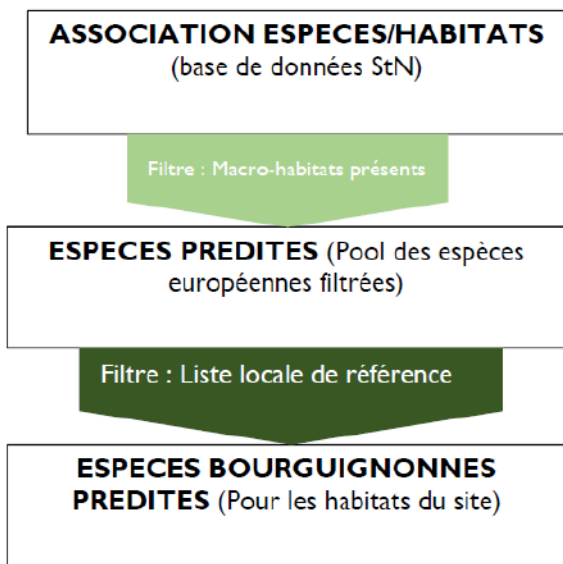
# Programme 2022

Code Opération	Libellé Opération	Intervenant(s) / Commentaires
CS 3.2	Mise en place de la méthode Syrph the Net	Voir diapo suivante
CS 3.6	Etat des lieux et suivi du Damier du Frêne	Idem 2021. Cf. intervention SED
EI 3.13	Actualisation et précision de la cartographie des habitats	Charles-Etienne BERNARD (ONF)





## • Syrph-the-Net





## Enjeu « Sources et milieux humides tufeux »



# Programme 2022

Code Opération	Libellé Opération	Intervenant(s) / Commentaires
<b>EI 4.8</b>	Etat des lieux des milieux humides tufeux	2 <sup>ème</sup> passage Charles-Etienne BERNARD (ONF)



## Enjeu « Paysage et patrimoine culturel »





# Programme 2021

Code Opération	Libellé Opération	Intervenant(s) / Commentaires
IP 5.3	Traitement paysager des lisières dotées d'un caractère artificiel et/ou monotone	Sentiers et/ou RD7
IP 5.4	Travaux de résorption des sources de pollution visuelle et/ou sonore	Mobilier vétuste
IP 5.5	Intégration des enjeux paysagers dans les chantiers	Si nécessaire
IP 5.6	Réalisation de chantiers d'ouverture de connexions visuelles	Sentiers
IP 5.8	Fontaine de la Trouvée (Etude, autorisations); Sites historiques (cf. dernier CCG) : Réalisation	Patrick SCHWIRTZ (ONF)



# Programme 2022

- Fontaine de la Trouvée :  
restauration du bassin (étude)
  - Végétation : abattage des arbres  
dépérissants ...)
  - Source (double) : restreindre l'accès à  
celle-ci
  - Bassin : consolidation des berges en  
aval
  - Exutoire : à retravailler pour un niveau  
de bassin plus haut
  - Problématique d'accès aux engins





# Programme 2022

## • Sites archéologiques : Roche-Château

- Panneaux de présentation de l'enceinte aux 2 entrées
- Ouverture d'une fenêtre sur la structure du double rempart et pupitre informatif

## • Châtelet d'Etaules

- Entretien de la végétation
- Pose de lisses de protection au pied du site
- Pupitre de présentation de l'ouvrage (en complément ou en remplacement de l'actuel ?)

## • Fanum Bois Jossam

- Entretien de la végétation
- Pupitre de présentation et interdiction






## « Appropriation et intégration dans le territoire »





# Programme 2022

- Opérations récurrentes. Entre autres :

Code Opération	Libellé Opération	Intervenant(s) / Commentaires
CC 6.7	Mise en œuvre du plan de communication	Camille MARCQ / Tom PECHOUX (ONF)
PA 6.23	Organisation d'animations pour les scolaires	ATE (Avec Natura 2000 et CFT) Ecole d'Ahuy 
PA 6.24	Organisation d'animations pour le grand public	Camille MARCQ (ONF) JIF, etc.
SP 6.36	Réalisation de tournées de surveillance	UT ONF



# Programme 2022

- Opérations spécifiques 2022

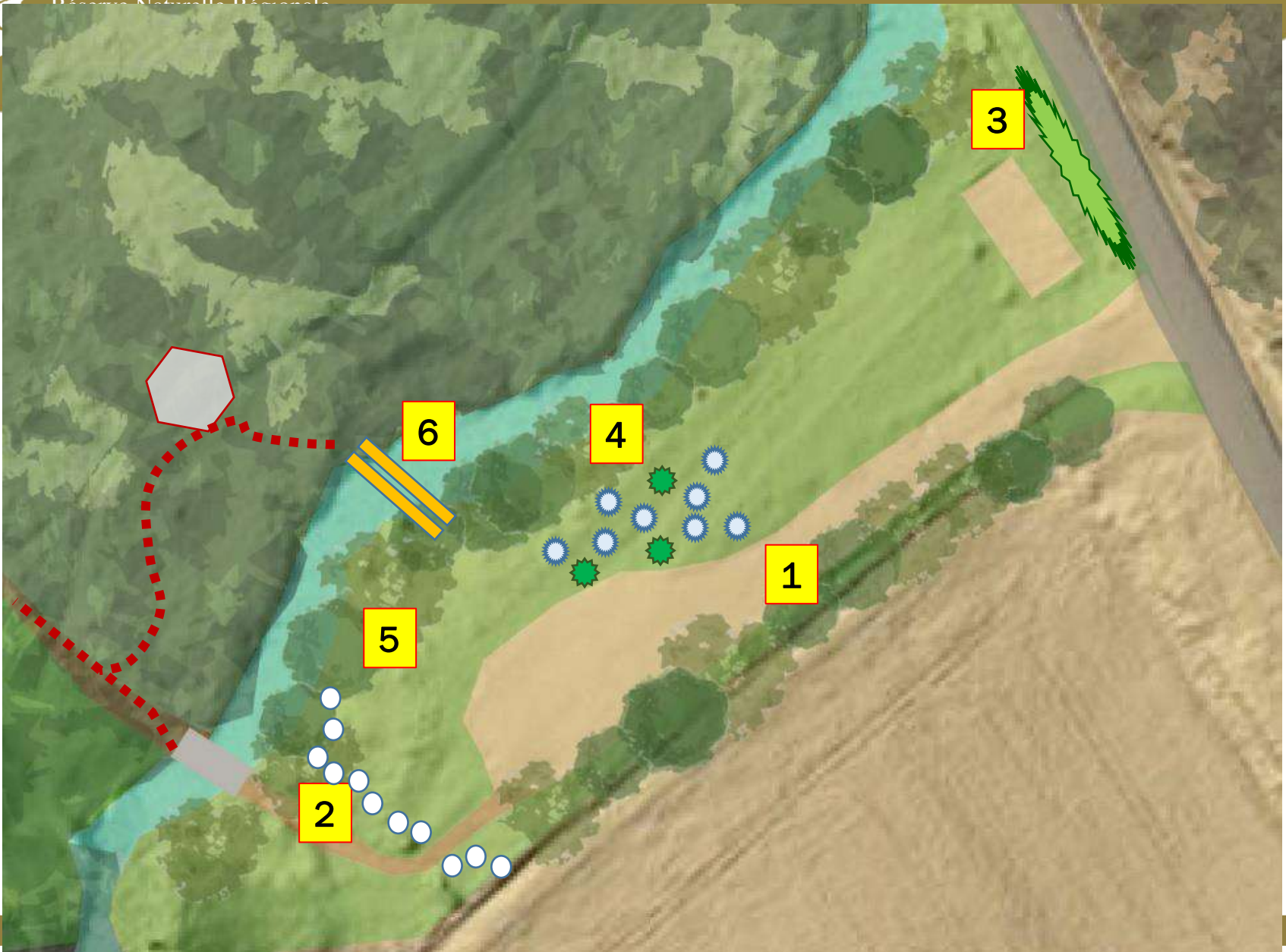
Code Opération	Libellé Opération	Intervenant(s) / Commentaires
CI 6.6	Etude et mise en place d'une signalisation routière indiquant la RNR-FE et les points d'accueil	Patrick SCHWIRTZ (ONF)
EI 6.10	Enquête qualitative de fréquentation	Marlène TRECA (ONF)
CI 6.11	Agrandissement du parc d'écocompteurs	Châtelet d'Etaules
CI 6.17	Aménagement du site de Jouvence	Patrick SCHWIRTZ (ONF)



# Programme 2022

## Site de Jouvence

- Montage du projet complet (de l'accueil à la source de Jouvence) pour présentation en CDNPS le 7 juin  
Visite préalable le 6 avril
- Travaux proposés en 2022 : Aire d'accueil
  - Réfection du parking / [action 1](#)
  - Enlèvement du mobilier actuel (sauf bancs simples)
  - Réorganisation des enrochements en bas de l'aire / [action 2](#)
  - Création de haie sous la RD 7 / [action 3](#)
  - Plantation d'arbres et arbustes au milieu de la pelouse / [action 4](#)
  - Mise en place de nouveau mobilier / [action 5](#)
  - Bancs relax (3) - Tables-bancs (5) - Bancs collectifs (à définir)
  - Création d'une passerelle bois (franchissement du Suzon) / [action 6](#)





# Programme 2022

## • Action 5 : mise en place de nouveaux mobiliers

- Plutôt qu'un mobilier « rustique » visible partout, on cherchera une certaine originalité
- Quelques bancs relax tournés vers le Suzon
- Des bancs collectifs sinueux pour rappeler les méandres du Suzon
- Des tables-bancs sobres, voire collectifs



BOIS  
MAJORITAIRE

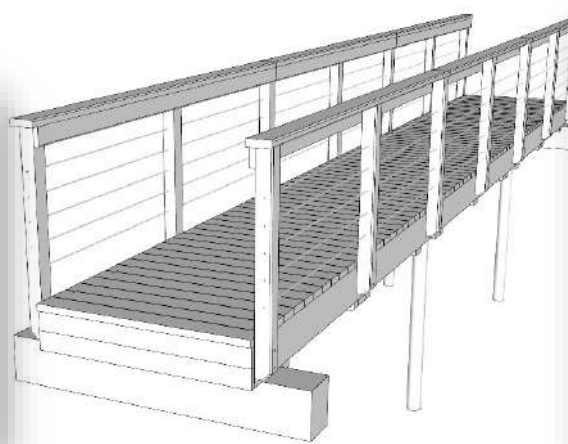





# Programme 2022

## • Action 6 : passerelle de franchissement du Suzon

- Destinée à accéder au point d'animation (kiosque) à créer ultérieurement
- 15 m de long, 1,50 m de large
- Stabilisée dans le lit par des Techno-pieux
- Reprend le design du pont du tacot (garde-corps en câbles acier)



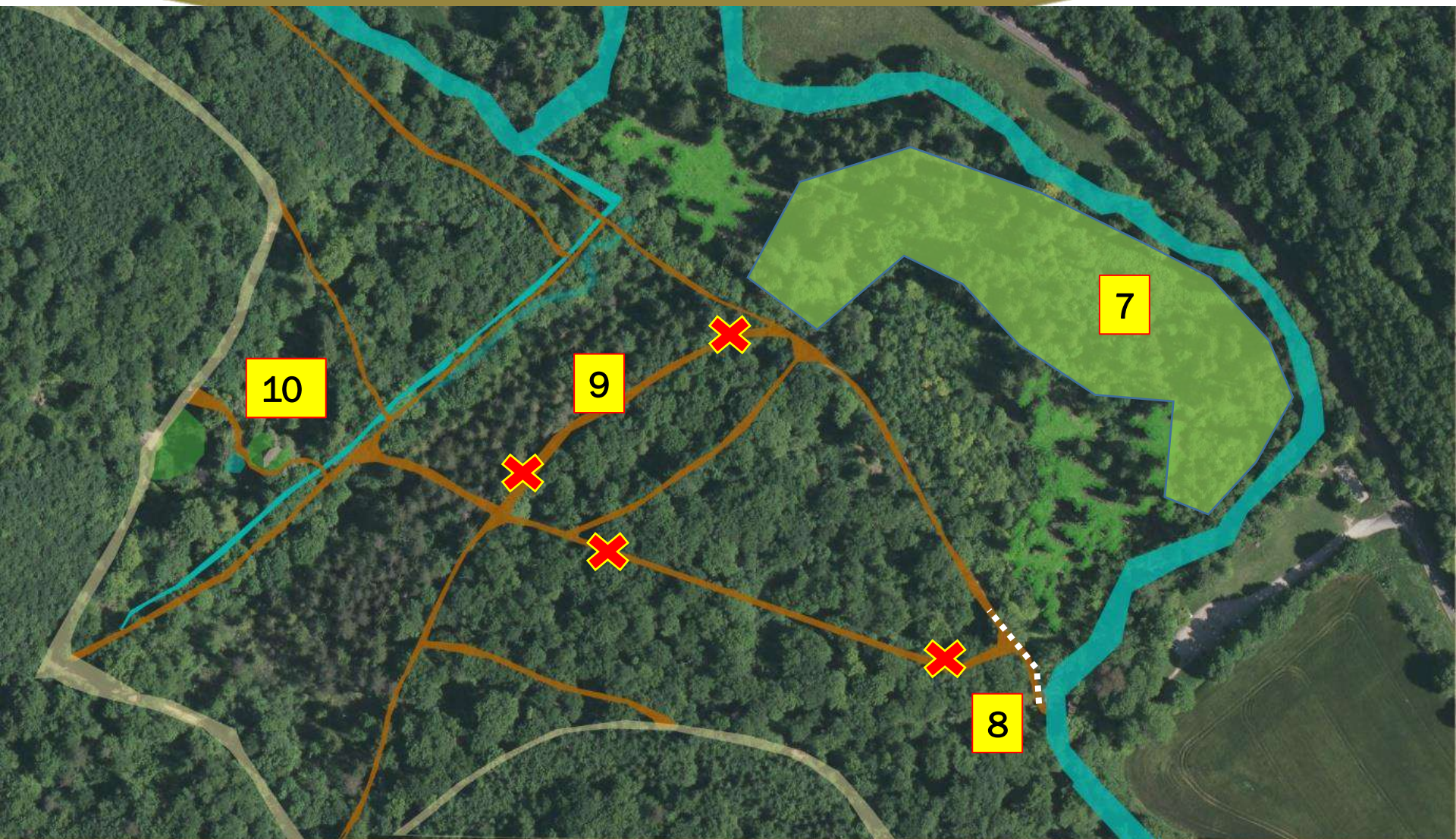


# Programme 2022

- Travaux proposés en 2022 : Zone intermédiaire et fontaine de Jouvence
  - Déplacement et/ou broyage des rémanents sur la zone exploitée / [action 7](#)
  - Création de marches d'escalier après la passerelle du Rosoir et aménagement d'un cheminement en platelage sur zone humide / [action 8](#)
  - Neutralisation de chemins / [action 9](#)
  - Enlèvement de toutes barrières anciennes
  - Réfection des marches d'escalier (montée de Jouvence) / [action 10](#)



# Programme 2022







« Actualisation des connaissances  
naturalistes et scientifiques »



# Programme 2022

- Opérations récurrentes. Entre autres :

Code Opération	Libellé Opération	Intervenant(s) / Commentaires
CS 7.4	Suivi des amphibiens	Marion CHAMPY (CD21) Mathilde POISSENOT (Natura 2000)
CS 7.8	Inventaire des champignons, champignons lichénicoles et des lichens	SMCO / SMI
CS 7.11	Poursuite des inventaires de l'entomofaune et développement des connaissances sur les araignées	Monique PROST (SED)
IP 7.13	Inventaires / relevés floristiques dans les forêts de plateau	Flore.biodiv21
EI 7.22	Fin du projet BIJOU	Marlène TRECA (ONF)



# Programme 2022

- Opérations spécifiques ou démarrant en 2022

Code Opération	Libellé Opération	Intervenant(s) / Commentaires
EI 7.1	Inventaires des orthoptères	Bernard DEFAUT
CS 7.2	Recherche et pointage des aires et observation à vue des rapaces diurnes	Paul BROSSAULT
EI 7.6	Recherche des espèces anciennement citées sur la RNR-FE (Flore)	Charles-Etienne BERNARD (ONF)
EI 7.9	Connaissance des mammifères et micromammifères	Marlène TRECA (ONF)
CS 7.16	Installation et suivi de stations météo	Suivi





## Renouvellement du label forêt d'Exception® Extension aux forêts communales

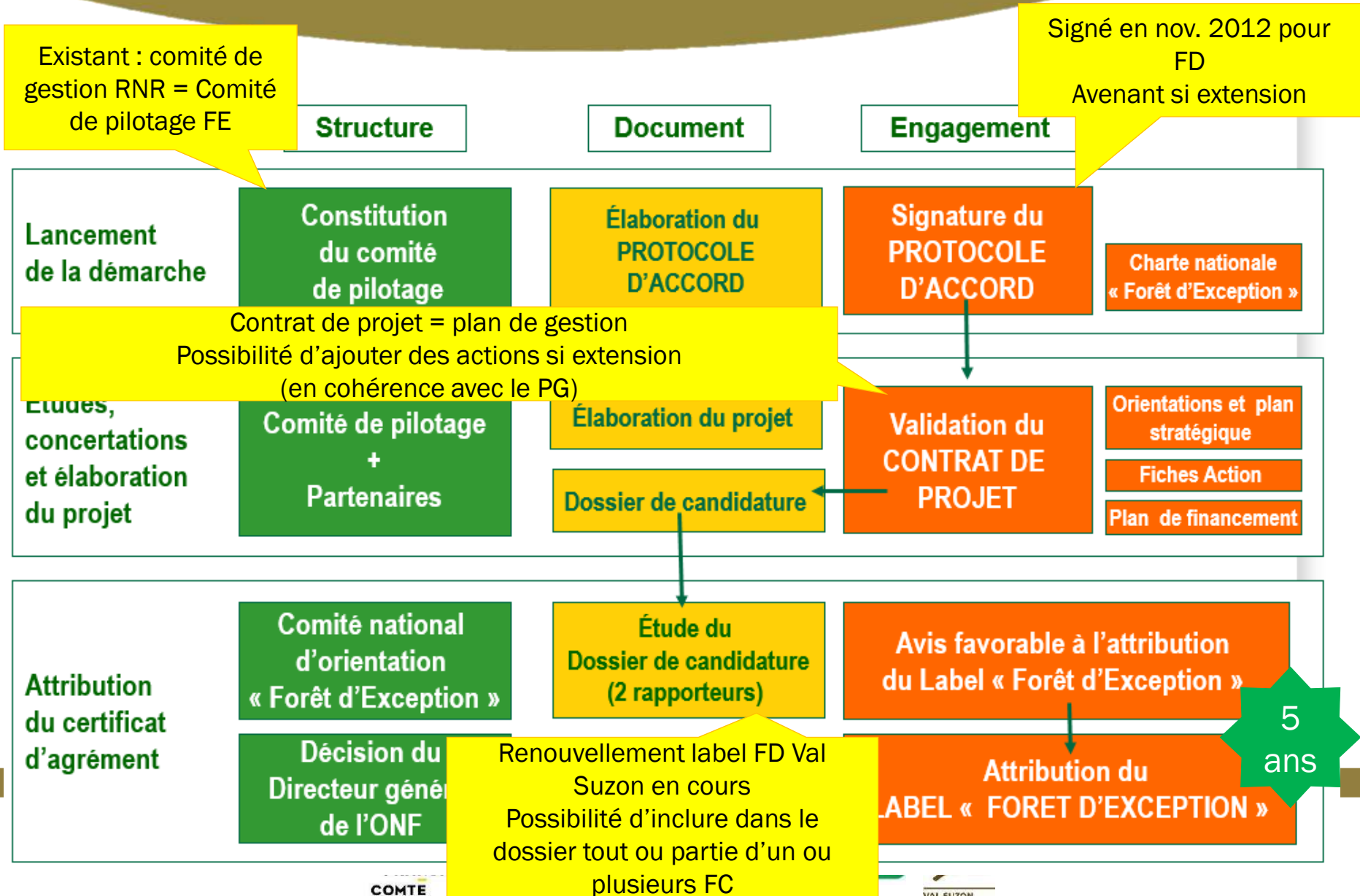


# Renouvellement label FE

- Extensions aux forêts communales
- Rappel de la démarche (**Reste à faire en rouge**)
  - Tournée avec les rapporteurs en juin 2021
  - Rencontres avec les communes en septembre puis début d'année 2022.
  - Demande du label pour les communes suivantes : Dijon, Messigny-et-Vantoux, Val-Suzon. Darois ?
  - **Avenant au protocole d'accord pour les communes candidates**
  - **Finalisation du dossier de candidature et validation du dossier par le comité.**
  - **Présentation de la candidature au comité national d'orientation le 16 novembre.**

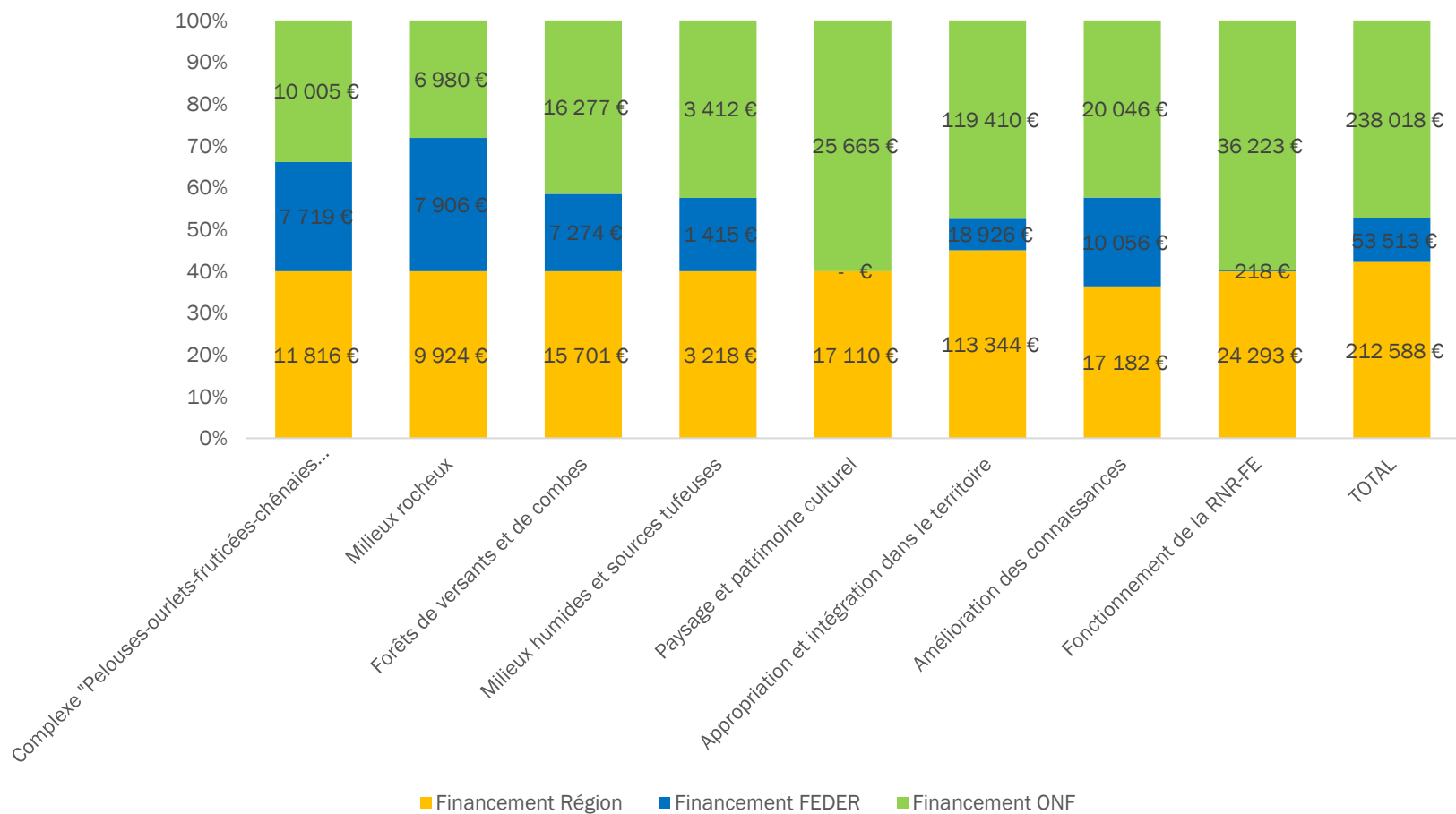


# Renouvellement label FE





# Budget 2022







# Questions diverses

- Départs et arrivées :
  - Mathilde Poissenot (Natura 2000).
  - Marion Champy (CD 21).
- Questions ?
- Date prochain comité : octobre.



Merci pour votre participation !

## Liste exhaustive des opérations prévues en 2022

Enjeu	Libellé Enjeu	N° opé	Libellé Opération
1	Complexe "Pelouses-ourlets-fruticées-chênaies pubescentes"	3	Suivi phyto-dynamique des pelouses
		6	Suivi de la Grande Orobanche
		8	Suivi des stations du Cotonéaster
		11	Elaboration de notices de gestion pour chaque entité de l'éco-complexe
		12	Débroussaillage mécanique
		13	Ecopâturage
		15	Suivi des dégradations potentielles liées à la fréquentation – respect et adaptation éventuelle du schéma d'accueil
2	Milieux rocheux	2	Suivi de la Doradille des sources
		4	Suivi de la Lunetière lisse
		5	Suivi du Faucon pèlerin
		6	Inventaire et localisation des éboulis
		10	Tournées de surveillance, maraudage
3	Forêts de versants et de combes	2	Mise en place de la méthode Syrph the Net
		6	Etat des lieux et suivi du Damier du Frêne
		13	Actualisation et précision de la cartographie des habitats
4	Milieux humides et sources tufeuses	8	Etat des lieux des milieux humides tufeux
5	Paysage et patrimoine culturel	3	Traitement paysager des lisières dotées d'un caractère artificiel et/ou monotone
		4	Travaux de résorption des sources de pollution visuelle et/ou sonore
		5	Intégration des enjeux paysagers dans les chantiers
		6	Réalisation de chantiers d'ouverture de connexions visuelles
		7	Réalisation de chantiers de valorisation de composantes végétales et minérales remarquables
		8	Réalisation de chantiers de restauration de composantes minérales remarquables
6	Appropriation et intégration dans le territoire	2	Carnet de suivi de la RNR-FE
		3	Perception du conservateur
		6	Etude et mise en place d'une signalisation routière indiquant la RNR-FE et les points d'accueil

Enjeu	Libellé Enjeu	N° opé	Libellé Opération
		7	Mise en œuvre du plan de communication
		9	Accompagnement de la révision de la Charte Forestière de Territoire
		10	Enquête qualitative de fréquentation
		11	Agrandissement du parc d'écocompteurs
		12	Suivi des écocompteurs
		14	Entretien des aires d'accueil
		15	Entretien des sentiers balisés et sécurisation
		17	Aménagement du site de Jouvence
		23	Organisation d'animations pour les scolaires
		24	Organisation d'animations pour le grand public
		25	Organisation de sorties spécialisées
		29	Suivi de l'application du cahier des charges des manifestations sportives
		30	Réalisation de tournées de maraudage
		31	Poursuite de la matérialisation des limites de la RNR et la mise en œuvre du plan de circulation dirigée
		32	Entretien des infrastructures de plan de circulation
		34	Rencontres / réponses aux sollicitations / participation à des évènements
		35	Nettoyage des pratiques inadéquates ou remise en état
		36	Réalisation de tournées de surveillance
		38	Veille sur les nouvelles activités potentielles
		41	Identification des bons interlocuteurs pour suivre et développer les partenariats
		44	Développement des actions communes sur un territoire RNR-FE / Site Natura 2000
7	Amélioration des connaissances	1	Inventaires des orthoptères
		2	Recherche et pointage des aires et observation à vue des rapaces diurnes
		4	Suivi des amphibiens
		6	Recherche des espèces anciennement citées sur la RNR-FE
		8	Inventaire des champignons, champignons lichénicoles et des lichens
		9	Connaissance des mammifères et micromammifères
		11	Poursuite des inventaires de l'entomofaune et développement des connaissances sur les araignées
		13	Inventaires / relevés floristiques dans les forêts de plateau
		16	Installation et suivi de stations météo

Enjeu	Libellé Enjeu	N° opé	Libellé Opération
		18	Récolte, analyse et bilan des données de qualité de l'eau des sources captées
		19	Développement de partenariats de recherche sur la RNR-FE
		20	Poursuite et développement de partenariats de recherche en archéologie sur la RNR-FE
		22	Poursuite du projet BIJOU
8	Fonctionnement de la RNR-FE	1	Organisation et participation au Comité Consultatif de la RNR-FE
		2	Participation aux réunions des autres instances consultatives internes et externes (Natura 2000, service forêt ONF...)
		3	Participation aux différents réseaux (Forêt d'Exception®, RNF, CENB, RNR BFC...)
		4	Evaluation annuelle du plan de gestion (rapport d'activités, suivi des indicateurs...)
		8	Compléter régulièrement la BDN
		9	Organiser et compléter la base de données SIG RNR-FE
		11	Montage et suivi administratif et financier des opérations
		13	Gestion des achats (prestations, fournitures...)
		14	Gestion administrative (secrétariat, documentation, classement...)
		15	Formation permanente du personnel (OFB, ONF...)
		16	Organisation et participation aux réunions d'équipe de gestion de la RNR-FE
		17	Recrutement et encadrement (stagiaires/vacataires/prestataires/ chargé d'études, ...)
		18	Achat de matériel divers
		19	Création et animation d'un comité scientifique

**Prises de notes** : Camille Marcq, Marlène Tréca

**Rédaction** : Marlène Tréca

**Relecture** : Catherine Louis, Camille Marcq, Régis Michon, Stéphane Woynaroski.